



PROVINCIA DI PERUGIA

ASSESSORATO ALLA PIANIFICAZIONE TERRITORIALE ED INFRASTRUTTURE VIARIE
AREA PIANIFICAZIONE TERRITORIALE ED INFRASTRUTTURE VIARIE
SERVIZIO PIANO TERRITORIALE DI COORDINAMENTO PROVINCIALE



Piano Territoriale di Coordinamento Provinciale

ADEGUAMENTO AL PUT (Lr. 27 / 2000)




Elaborato
A.1.1.2

CARTA DELLE FRANE E DELLA PROPENSIONE AI DISSESTI





Scala 1:200.000

- Progetto SCAI - centri instabili
- * Progetto AVI - catalogo delle aree colpite da movimenti franosi
 - movimenti franosi di dimensioni troppo ridotte per poter essere cartografate alla scala della carta

Censimento delle frane e dei dissesti

-  movimenti franosi
-  conoidi detritici ed alluvionali
-  aree in erosione

Propensione al dissesto

-  alta propensione al dissesto e massima concentrazione di frane attive
-  medio - alta propensione al dissesto
-  medio - bassa propensione al dissesto
-  aree potenzialmente stabili

- | | |
|---|--|
| LIMITI |  IDROGRAFIA |
| provinciali | laghi |
| comunali | fiumi |

 PRINCIPALI CAPOLUOGHI