



PROVINCIA DI PERUGIA

ASSESSORATO ALLA PIANIFICAZIONE TERRITORIALE ED INFRASTRUTTURE VIARIE
AREA PIANIFICAZIONE TERRITORIALE ED INFRASTRUTTURE VIARIE
SERVIZIO PIANO TERRITORIALE DI COORDINAMENTO PROVINCIALE



Piano Territoriale di Coordinamento Provinciale

ADEGUAMENTO AL PUT (Lr. 27/ 2000)







Elaborato

A.2.1



AMBITI DELLE RISORSE NATURALISTICO-AMBIENTALI E FAUNISTICHE

Scala 1:100.000





Aree di elevato ed elevatissimo interesse naturalistico

-  Ambiti di rilevante pregio naturalistico (SIC, SIR)
-  Ambiti di rilevante pregio naturalistico (ZPS)
-  Aree faunistiche segnalate
-  Aree ad elevata diversità floristico-vegetazionale
-  Geotopi
-  Oasi di protezione faunistica
 - Singolarità geologiche ricomprese in un geotopo
 - * Singolarità geologiche non ricomprese

Aree di interesse faunistico

-  Zone di ripopolamento e cattura
-  Valichi faunistici

Rete della naturalità

-  Aree boscate, aree nude, pascoli
-  Fasce di rispetto dei corsi d'acqua e dei laghi
-  art.14 PUT
-  Zone di discontinuità Ecologica art.9 comma 1, c)

- | | | |
|--|---|---|
| <p>MOBILITA'</p> <p> Ferrovie</p> <p>INSEDIAMENTI</p> <p> Capoluoghi
Centri urbani</p> | <p>VIABILITA'</p> <p> Superstrade</p> <p> Strade Statali</p> <p> Strade Provinciali</p> <p>OROGRAFIA</p> <p> Curve di livello (squadistanza 200 m)</p> <p> Cime e quote altimetriche</p> | <p>IDROGRAFIA</p> <p> Corsi d'acqua principali</p> <p> Laghi</p> <p> Area Invaso del Chiascio</p> <p>LIMITI</p> <p> Provinciali</p> <p> Comunali</p> |
|--|---|---|