



# PROVINCIA DI PERUGIA

ASSESSORATO ALLA PIANIFICAZIONE TERRITORIALE ED INFRASTRUTTURE VIARIE  
AREA PIANIFICAZIONE TERRITORIALE ED INFRASTRUTTURE VIARIE  
SERVIZIO PIANO TERRITORIALE DI COORDINAMENTO PROVINCIALE












## Piano Territoriale di Coordinamento Provinciale

ADEGUAMENTO AL PUT ( Lr. 27/ 2000 )

Elaborato  
**A.2.1.2**

### INDIRIZZI PER LA TUTELA DELLE AREE E DEI SITI DI INTERESSE NATURALISTICO

Scala 1:100.000

-  CLASSE 1 - Aree urbane consolidate o interessate da processi di urbanizzazione in atto
-  CLASSE 2 - Aree dell'agricoltura intensiva : ( seminativi,oliveti,vigneti, rimboschimenti )
-  CLASSE 3 - Sistema reticolare principale di riferimento per le zoocenosi: ( boschi,pascoli,aree nude,fasce di rispetto dei fiumi e dei laghi )
-  CLASSE 4A - Aree di elevato interesse naturalistico
-  CLASSE 4B - Aree di elevatissimo interesse naturalistico
-  CLASSE 4A - Aree di elevato interesse naturalistico ( aree ad elevata diversità floristico vegetazionale ) esterne alle aree di particolare interesse naturalistico ambientale ( Art. 14 PUT )
-  CLASSE 4B - Aree di elevatissimo interesse naturalistico esterne alle aree di particolare interesse naturalistico ambientale ( Art.14 PUT )
-  Aree boscate D.Lgs. 490/99, art.146 comma .1 lett. (g)
-  Fasce di rispetto D.Lgs. 490/99, art.146 comma .1 lett. (b) e (c)

<b>MOBILITA'</b>	<b>VIABILITA'</b>	<b>IDROGRAFIA</b>
 Ferrovie	 Superstrade	 Corsi d'acqua principali
	 Strade Statali	 Laghi
	 Strade Provinciali	 Area invaso del Chiascio
<b>INSEDIAMENTI</b>	<b>OROGRAFIA</b>	<b>LIMITI</b>
 Capoluoghi Centri urbani	 Curve di livello (equidistanza 200 m)	 Provinciali
	 Cime e quote altimetriche	 Comunali