PROVINCIA DI PERUGIA

ASSESSORATO ALLA PIANIFICAZIONE TERRITORIALE ED INFRASTRUTTURE VIARIE
AREA PIANIFICAZIONE TERRITORIALE ED INFRASTRUTTURE VIARIE
SERVIZIO PIANO TERRITORIALE DI COORDINAMENTO PROVINCIALE

PTCP

Piano Territoriale di Coordinamento Provinciale

Elaborato

A.3.1

NUCLEI STORICI ED EMERGENZE PUNTUALI STORICO-ARCHITETTONICHE

Scala 1:100.000

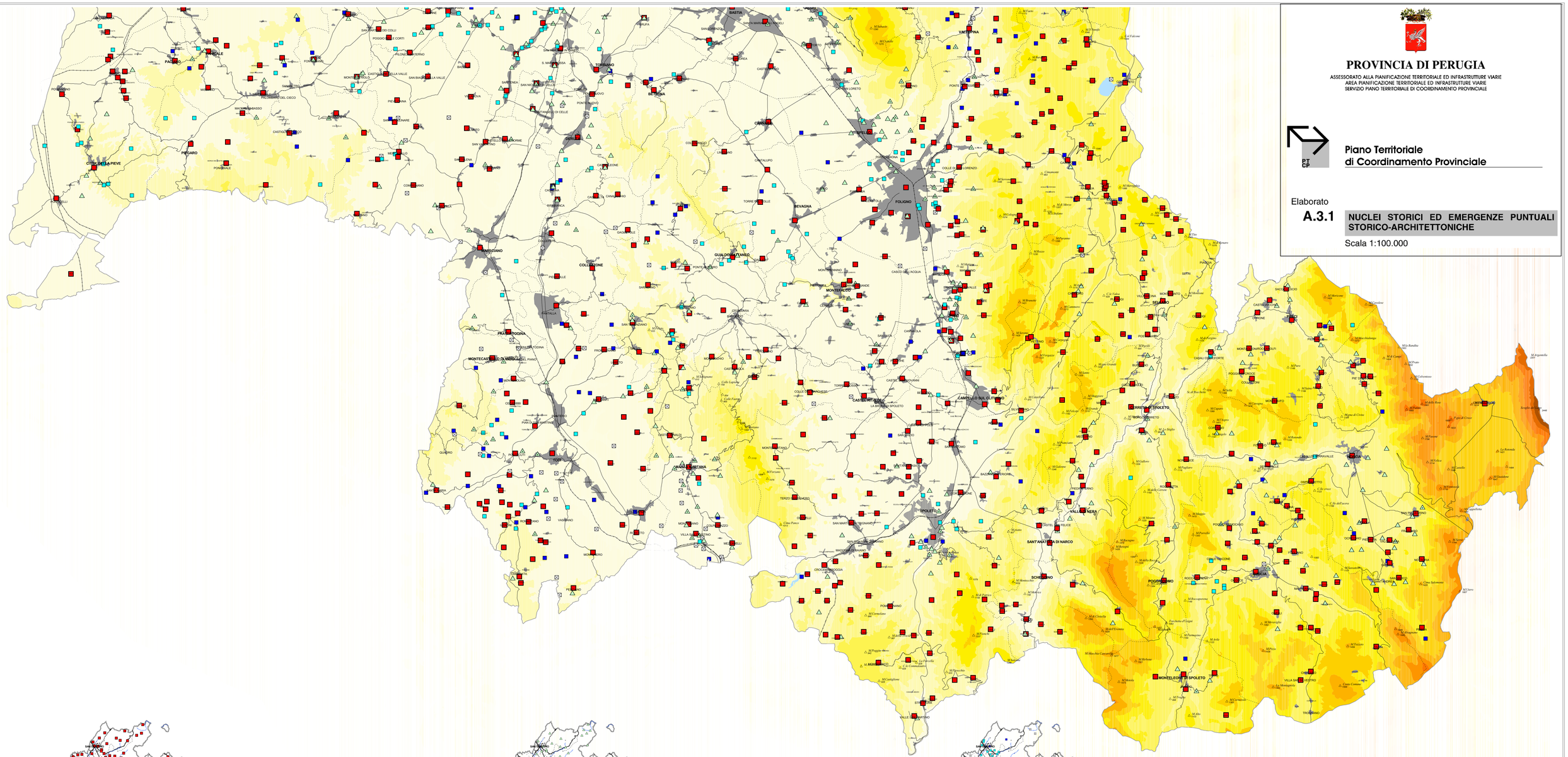

CENTRI E NUCLEI STORICI
SCALA 1 : 400.000

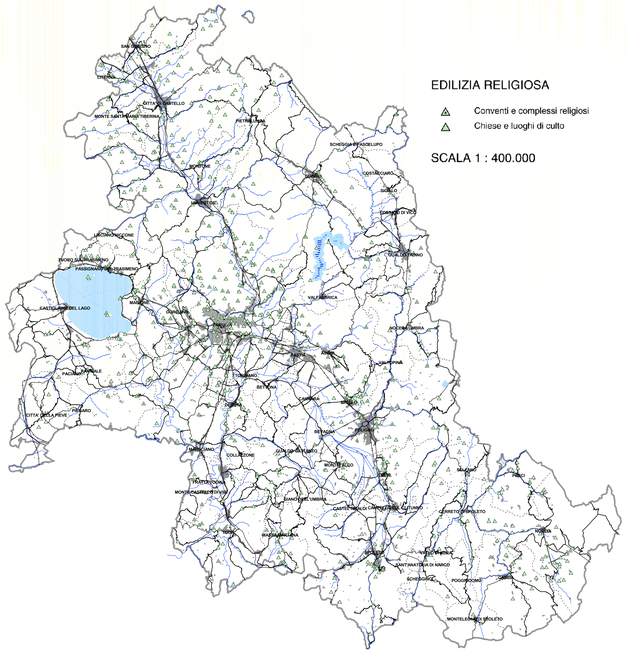

EDILIZIA RELIGIOSA

- Conventi e complessi religiosi
- Chiese e luoghi di culto

SCALA 1 : 400.000

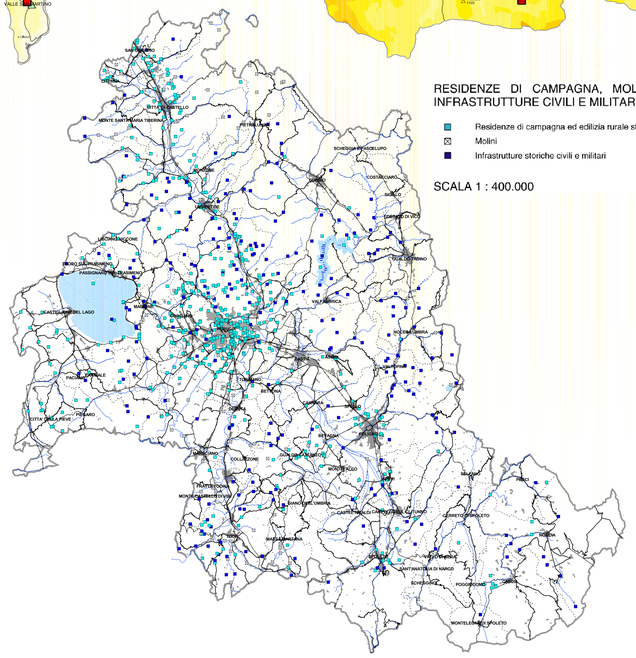

RESIDENZE DI CAMPAGNA, MOLINI E INFRASTRUTTURE CIVILI E MILITARI

- Residenze di campagna ed edilizia rurale storica
- Molini
- Infrastrutture storiche civili e militari

SCALA 1 : 400.000

Presidente della Provincia di Perugia Prof. Mariano Bizzarigoni
Assessore alla Pianificazione Territoriale ed Infrastrutture Varie Dott. Ivano Tiberi
Responsabile Area Pianificazione Territoriale ed Infrastrutture Varie Ing. Carlo Alberto Rinaldi
Consulenza Generale Prof. Arch. Giuseppe Campos Venuti
Consulenza Operativa Arch. Giovanni Astengo (†)
con Arch. Paolo Ceccarelli, Arch. Piergiorgio Vitale
Responsabile del Procedimento e Coordinatore Ufficio di Piano Arch. Glauco Mammoli
Gruppo Vincolo Relazionale Arch. Daniela De Angelis, Arch. Daniele De Angelis, Arch. Teresa De Lucia, Arch. Maurizio Nagano, Arch. Luca Ruggeri, Arch. Ing. Angela Nardi e Arch. Nicola Ricciardi
Responsabile Sistema Informativo Geografico (S.I.G.) Arch. Giuseppe Lucarelli
Collaboratori a contributi specialistici interni
Consulenza Giuridico Amministrativa Dott. Gianaurio Guaiaschi e Dott. Lucio Di Stefano
Servizio Tutela Ambientale e Valutazioni Ambientali Dott. Ivan Bellucci
Servizio Sismologia Civile e Geosisifica Strutturale Geom. Gilberto Lucarelli
Servizio Cartografia Geom. Giuseppe Lucarelli
Servizio Infrastrutture Varie Ing. Tommaso Sottile
Servizio Tutela Ambiente e Gestione Faunistica Dott. Francesco Cerasoli e Dott. Ivan Bellucci
Servizio Tutela Ambientale e Parchi Agrt. Sante Fanello
Servizio Informatico Dott. Massimo Cosolignani e Dott.ssa Francesca Lacrie
Collaboratori a contributi specialistici esterni
Statistici e Sociologi Ing. Tito Barfi Nulli
Geologia ed Idrogeologia Geol. Rita Lopez Fonseca
Geologia Strutturale Geol. Giuseppe Pandolfi
Pianificatori ed Architetti Arch. Andrea Pacifici
Progetto grafico
Stampa Pol. Umbertide Pagani
Ufficio editoriale e Centro Stampa Amministrazione Provinciale di Perugia

Piano Territoriale di Coordinamento Provinciale