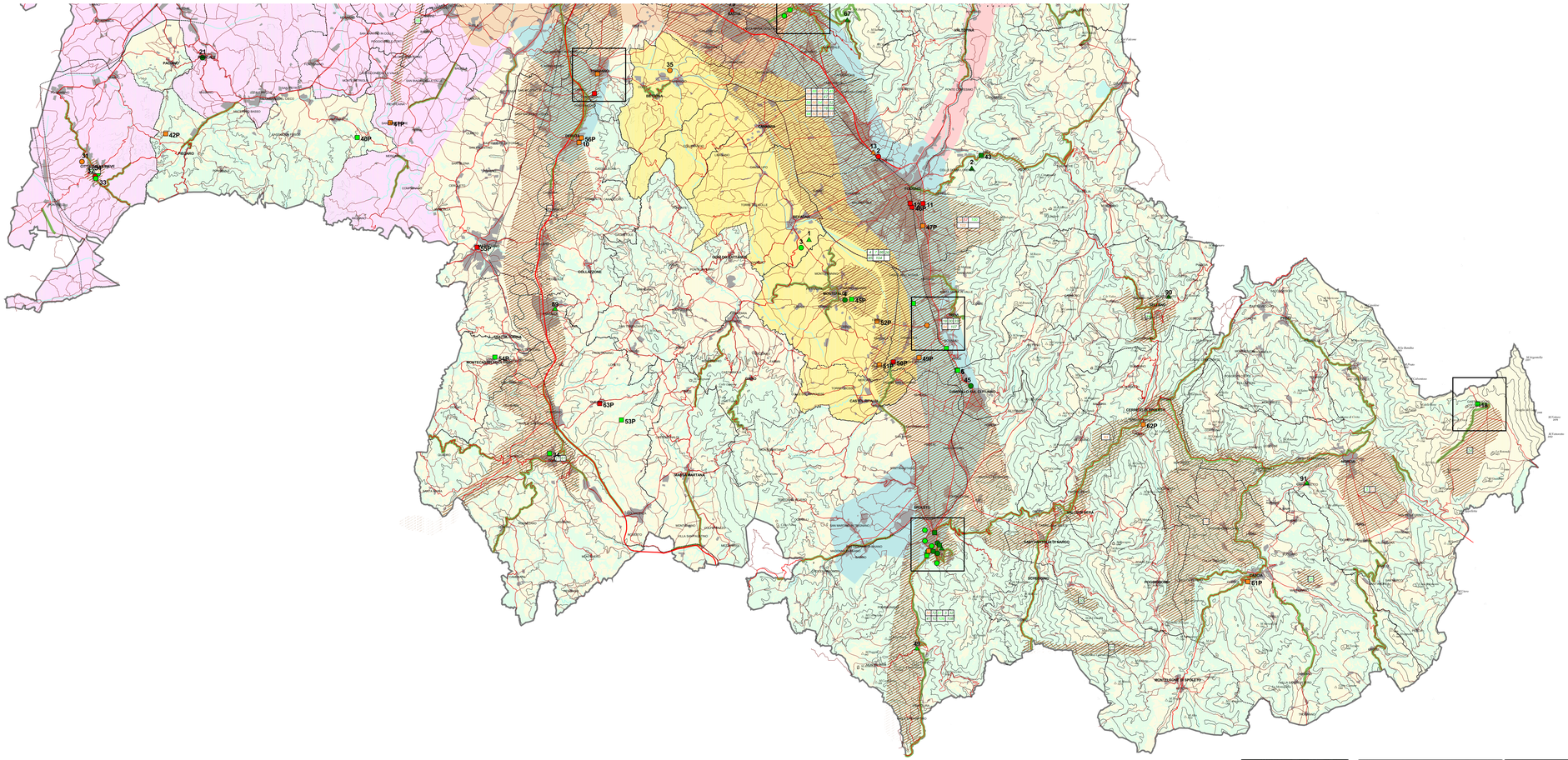

PROVINCIA DI PERUGIA

ASSESSORA/O ALLA PIANIFICAZIONE TERRITORIALE ED INFRASTRUTTURE VIARIE
AREA PIANIFICAZIONE TERRITORIALE ED INFRASTRUTTURE VIARIE
SERVIZIO PIANO TERRITORIALE DI COORDINAMENTO PROVINCIALE

Piano Territoriale di Coordinamento Provinciale

ADEGUAMENTO AL PUT (Lr. 27/2000)

Elaborato
A.3.4

CONI VISUALI E L'IMMAGINE DELL'UMBRIA

Scala 1:100.000

Presidente della Provincia di Perugia Giulio Cazzola
Assessore all'Urbanistica Alessandro Fiorucci
Responsabile Area Pianificazione ed Assetto del Territorio Lilio Rapaci
Coordinatore Generale e Operativo Ilaria Pardo
Responsabile Ufficio Pianificazione Paesaggistica Carlo Alberto Bonvini
Responsabile Ufficio PTCP e del Paesaggio Ambiente Giuseppe Mangiarotti
Coordinatore del Gruppo tecnico Nazionale Carmela Bonifacio, Maria Valeria
Gruppo Tecnico Nazionale Gianluigi Nonella, Stefano Toscanelli, Giuseppe Lucarelli
Responsabile Sistema Informativo Territoriale (S.I.T.) Maria Luisa Frisoni, Massimo Mangiarotti
Responsabile Ufficio Sistema Informativo Territoriale Angela Rocco, Jeanette Sambinello
Ufficio di Servizio PTCP e Urbanistica Giuseppina Scalera, Mario Tarara
Collaboratori e Contributi Specialistici esterni
Ambiente Georaag Bari
Architettura del Vitrigenergo Paolo Ciancarelli
Paesaggio Andrea Pruneti, Marco Meeli
Hanno inoltre partecipato alla stesura del Piano alci Servizi dell'Area Pianificazione ed Assetto del Territorio, dell'Area Infrastrutture Varie, dell' Area Risorse Ambientali.

Piano Territoriale di Coordinamento Provinciale

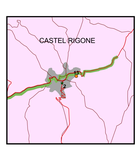

2

DM.13.06.1949
"...considerando che dal bivio delle due strade Castel Rigone-Passignano e Castel Rigone-Magione si gode uno dei più vasti ed armonici panorami dell'Umbria, comprendente sia l'intero lago Trasimeno con le colline di Magione, sia la zona ad ovest di Perugia sino a quest'ultima città, panorama forse unico per questa sua duplice possibilità: considerando inoltre che il Comune di Passignano intende molto opportunamente creare in detta località una terrazza-belvedere in modo da sottrarre detto punto panoramico allo sfruttamento edilizio che nel tratto terminale della strada Passignano- Castel Rigone ha già in qualche tratto menomata la visione panoramica....."

dal verbale della Commissione Provinciale del 14.09.48.

1

DM.07.12.1955
"...Rilevato che la Piazza dei Caduti costituisce un belvedere pubblico dal quale si osserva un incantevole panorama sulla Valle di Pian di Carpine, tra i più caratteristici del Perugino per ampiezza e particolarità di linea dei monti che ne delimitano il vasto orizzonte. ....."

dal verbale della Commissione Provinciale del 24.02.55.

20



20

"Mentre aveva, nei tempi preistorici, quasi la dimensione di un piccolo mare, il Lago Trasimeno non conta più, oggi, che 129 chilometri quadrati, e le paludi che l'ingombravano un tempo, sono scomparse da quando i Romani l'hanno bonificato e hanno regolarizzato il flusso delle acque (.....). Molto pescoso, il lago è circondato da ulivi (.....)".

BRION M., L'Ombrie, 1956.

19

"I took a little sketch of this interesting castle [(Magione], and then we entered the carriage, descended a steep hill, and soon came in sight of the lovely lake. It is more than thirty miles in circumference, and only four miles broad in the widest part. It really was most lovely, surrounded by mountains, and the little white villages nestling among trees along its banks".

WESTROPP J. E., Summer experiences of Rome, Perugia and Siena in 1854, 1856.

"...Ho fatto uno schizzo di questo interessante castello (Magione) poi, rientrato in carrozza, sono sceso per un erto colle e ben presto sono arrivato all'incantevole Lago. E' più di 30 miglia di circonferenza e largo solo 4, nel punto più largo. Era veramente bello, circondato dalle montagne, con i piccoli e bianchi paesini nascosti tra gli alberi delle sue sponde."

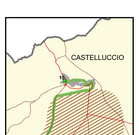

18

"I Piani di Castelluccio con il Vettore e gli altri rilievi circostanti si possono considerare il gioiello paesaggistico e naturalistico dell'Umbria".

AA.VV., L'Umbria. Manuali per il territorio. La Valnerina, il Nursino, il Casciano, 1977.