



PROVINCIA DI PERUGIA

ASSESSORATO ALLA PIANIFICAZIONE TERRITORIALE ED INFRASTRUTTURE VIARIE
AREA PIANIFICAZIONE TERRITORIALE ED INFRASTRUTTURE VIARIE
SERVIZIO PIANO TERRITORIALE DI COORDINAMENTO PROVINCIALE



Piano Territoriale di Coordinamento Provinciale

ADEGUAMENTO AL PUT (Lr. 27/ 2000)






Elaborato

A.4.3




CARATTERIZZAZIONE DELLE UNITA' DI PAESAGGIO PER AMBITI COMUNALI

Scala 1:100.000








Caratterizzazioni delle unita' di paesaggio

-  ambiti aventi il massimo grado di elementi paesaggistici di qualità
-  ambiti che presentano elementi di qualità paesaggistica
-  ambiti di compensazione degli elementi paesaggistici
-  ambiti che presentano elementi di criticità paesaggistica
-  ambiti aventi il massimo grado di elementi paesaggistici di criticità

Direttive sui sistemi paesaggistici

-  direttive di qualificazione del paesaggio in alta trasformazione
-  direttive di controllo del paesaggio in evoluzione
-  direttive di valorizzazione del paesaggio in conservazione

Ambiti di attenzione comunale

-  ambiti aventi elementi di qualità paesaggistica in cui prevalgono le norme di tutela nella qualificazione
-  ambiti aventi elementi di criticità paesaggistica in cui prevalgono le norme di sviluppo nella qualificazione
-  
-  capoluoghi comunali
-  confini comunali
-  confini provinciali