



PROVINCIA DI PERUGIA

ASSESSORATO ALLA PIANIFICAZIONE TERRITORIALE ED INFRASTRUTTURE VIARIE
AREA PIANIFICAZIONE TERRITORIALE ED INFRASTRUTTURE VIARIE
SERVIZIO PIANO TERRITORIALE DI COORDINAMENTO PROVINCIALE









Piano Territoriale di Coordinamento Provinciale

ADEGUAMENTO AL PUT (Lr. 27/ 2000)


Elaborato
A.5.1

AREE SOGGETTE A VINCOLI SOVRAORDINATI


Scala 1:100.000

- | | |
|---|---|
|  | Aree sottoposte a vincolo D.Lgs. 490/99, art.139 |
|  | Aree parco nazionale e regionale D.Lgs. 490/99, art.146, comma 1,lett.(f) |
|  | Corsi d'acqua, specchi lacustri e relative fasce di rispetto D.Lgs. 490/99, art.146, comma 1, lett. (b) e (c) |
|  | Aree a quota superiore a 1200 m s.l.m. D.Lgs. 490/99, art.146, comma 1, lett. (d) |
|  | Aree boscate D.Lgs. 490/99, art.146, comma 1, lett. (g) |
|  | Aree soggette ad usi civici D.Lgs. 490/99, art.146, comma 1, lett. (h) |

MOBILITA'


 Ferrovie

OROGRAFIA


 Curve di livello (equidistanza 200 m)


 Cime e quote altimetriche

VIABILITA'

 Strade Statali e Provinciali

LIMITI


 Provinciali

 Comunali

INSEDIAMENTI

 **Capoluoghi**
Centri urbani

IDROGRAFIA

 Corsi d'acqua principali