




PROVINCIA DI PERUGIA

ASSESSORATO ALLA PIANIFICAZIONE TERRITORIALE ED INFRASTRUTTURE VIARIE
AREA PIANIFICAZIONE TERRITORIALE ED INFRASTRUTTURE VIARIE
SERVIZIO PIANO TERRITORIALE DI COORDINAMENTO PROVINCIALE



Piano Territoriale di Coordinamento Provinciale










Elaborato

I.1.2

IL NODO DI PERUGIA










IL NODO DI PERUGIA ASSEGNAZIONE DEI FLUSSI DI TRAFFICO ALLA SITUAZIONE ATTUALE

Scala 1:35.000

-  Università' e Pubblica Istruzione
-  Ospedali e Sanita'
-  Pubblica Amministrazione
-  Uffici Giudiziari
-  Uffici Amministrativi
-  Svincoli raccordo autostradale
-  Aree prevalentemente terziarie-direzionali
-  Aree prevalentemente produttive
-  Tratti monitorati e flussi attribuiti

IL NODO DI PERUGIA ASSEGNAZIONE DEI FLUSSI DI TRAFFICO ALLA RETE DI PROGETTO

Scala 1:35.000

-  Università' e Pubblica Istruzione
-  Ospedali e Sanita'
-  Pubblica Amministrazione
-  Uffici Giudiziari
-  Uffici Amministrativi
-  Svincoli raccordo autostradale
-  Aree prevalentemente terziarie-direzionali
-  Aree prevalentemente produttive
-  Tratti monitorati e flussi attribuiti