



# PROVINCIA DI PERUGIA

ASSESSORATO ALLA PIANIFICAZIONE TERRITORIALE ED INFRASTRUTTURE VIARIE  
AREA PIANIFICAZIONE TERRITORIALE ED INFRASTRUTTURE VIARIE  
SERVIZIO PIANO TERRITORIALE DI COORDINAMENTO PROVINCIALE



## Piano Territoriale di Coordinamento Provinciale





Elaborato

### I.2.1

### RETE FERROVIARIA, OFFERTA DEL TPL SU GOMMA E QUADRO DELLA PROGETTUALITA'

Scala 1:100.000

#### Ferrovia

-  Reti ferroviarie FS di interesse nazionale
-  Reti ferroviarie FCU di interesse regionale
-  Stazioni
-  Fermate




#### Trasporto pubblico su gomma

-  Grafo dell'offerta
-  Aziende di trasporto e numeri autolinee

#### Mobilita' alternativa nei centri

- | realizzate  | in progetto   |              |
|---|---|--------------|
|  |  | Ascensori    |
|  |  | Funivia      |
|  |  | Minimetro'   |
|  |  | Scale mobili |

#### Navigazione sul Trasimeno

-  Imbarcaderi
-  Rotte principali
-  Rotte alternative

- |  |  |   |
|--|--|---|
|  Superstrade                  |  Corsi d'acqua principali |  Provinciali |
|  Strade Statali e Provinciali |  Laghi                    |  Comunali    |
|  |  Area invaso del Chiascio |   |
| <b>INSEDIAMENTI</b>  |  |   |
|  Capoluoghi                   |  |   |
|  Centri urbani                |  |   |
|  Nuclei urbani                |  |   |
|  Insediamenti produttivi      |  |   |