




PROVINCIA DI PERUGIA

ASSESSORATO ALLA PIANIFICAZIONE TERRITORIALE ED INFRASTRUTTURE VIARIE
AREA PIANIFICAZIONE TERRITORIALE ED INFRASTRUTTURE VIARIE
SERVIZIO PIANO TERRITORIALE DI COORDINAMENTO PROVINCIALE

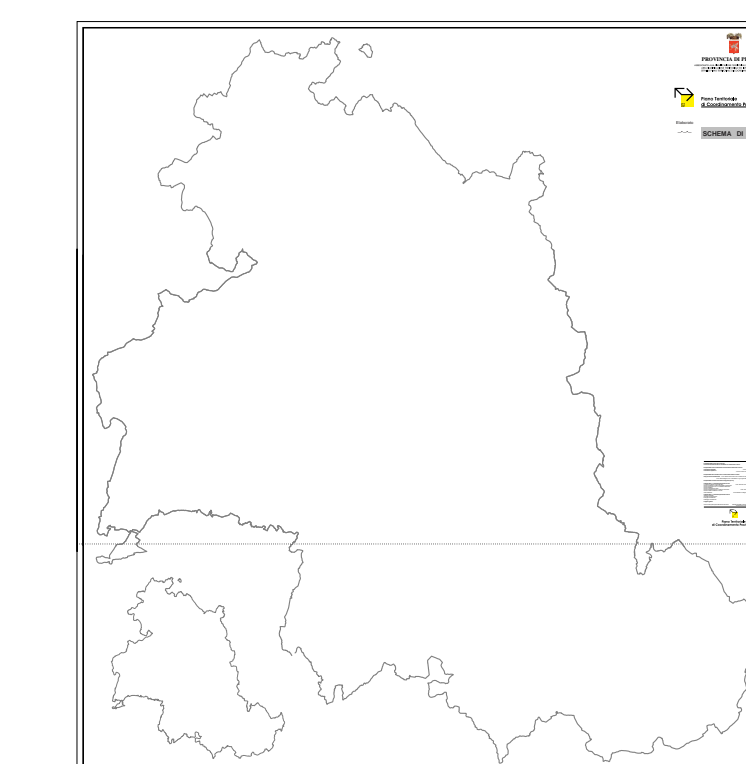


Piano Territoriale di Coordinamento Provinciale

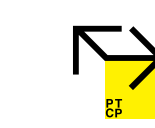
Elaborato
I.4.1

QUADRO DELLA PIANIFICAZIONE URBANISTICA COMUNALE

Scala 1:100.000



Assessorato Provinciale al Territorio	Prof. Massimo Cristofari
Assessorato alla Pianificazione Territoriale ed Infrastrutture Viarie	Prof. Massimo Cristofari
Responsabile Area Pianificazione Territoriale ed Infrastrutture Viarie	Ing. Carlo Adami Bonari
Consorzio Geomatico	Prof. Anni. Giuseppe Tinelli, Ugo Cosulich
Responsabile del Procedimento e Coordinatore Ufficio di Piano	Arch. Claudio Marzulli
Responsabile Pianificazione	Arch. Sergio De Gregis, Arch. Sergio De Gregis, Arch. Sergio De Gregis
Responsabile Sistema Informativo Geografico (SIG)	Arch. Giuseppe Lasari
Collaboratori e contributi specializzati	Dott. Giancarlo Gualandini e Dott. Luca Di Stefano, Dott. Massimo Cristofari, Dott. Massimo Cristofari, Dott. Massimo Cristofari, Dott. Massimo Cristofari, Dott. Massimo Cristofari
Elaborazione cartografica	Arch. Massimo Cristofari
Progetto grafico	Prof. Lorenzo Ripani, Arch. Massimo Cristofari



Piano Territoriale di Coordinamento Provinciale

