



# PROVINCIA DI PERUGIA

ASSESSORATO ALLA PIANIFICAZIONE TERRITORIALE ED INFRASTRUTTURE VIARIE  
AREA PIANIFICAZIONE TERRITORIALE ED INFRASTRUTTURE VIARIE  
SERVIZIO PIANO TERRITORIALE DI COORDINAMENTO PROVINCIALE













## Piano Territoriale di Coordinamento Provinciale

Elaborato


### I.4.2

### PRODUZIONE IN AREA EXTRAURBANA



Scala 1:100.000

-  Vigneti
-  Oliveti
-  Boschi
-  Pascoli
-  Zone di produzione dei vini D.O.C.
-  Aree vocate alla coltivazione e raccolta del tartufo nero
-  Aree vocate alla coltivazione e raccolta del tartufo estivo
-  Aree vocate alla coltivazione e raccolta del tartufo bianco
-  Frantoi oleari
-  Agriturismi



**MOBILITA'**  
 Ferrovie

**INSEDIAMENTI**  
 **Capoluoghi**  
Centri urbani  
Nuclei urbani

**VIABILITA'**  
 Superstrade  
 Strade Statali  
 Strade Provinciali

**OROGRAFIA**  
 Curve di livello  
(equidistanza 200 m)  
 Cime e quote altimetriche

**IDROGRAFIA**  
 Corsi d'acqua principali  
 Laghi

**LIMITI**  
 Provinciali  
 Comunali